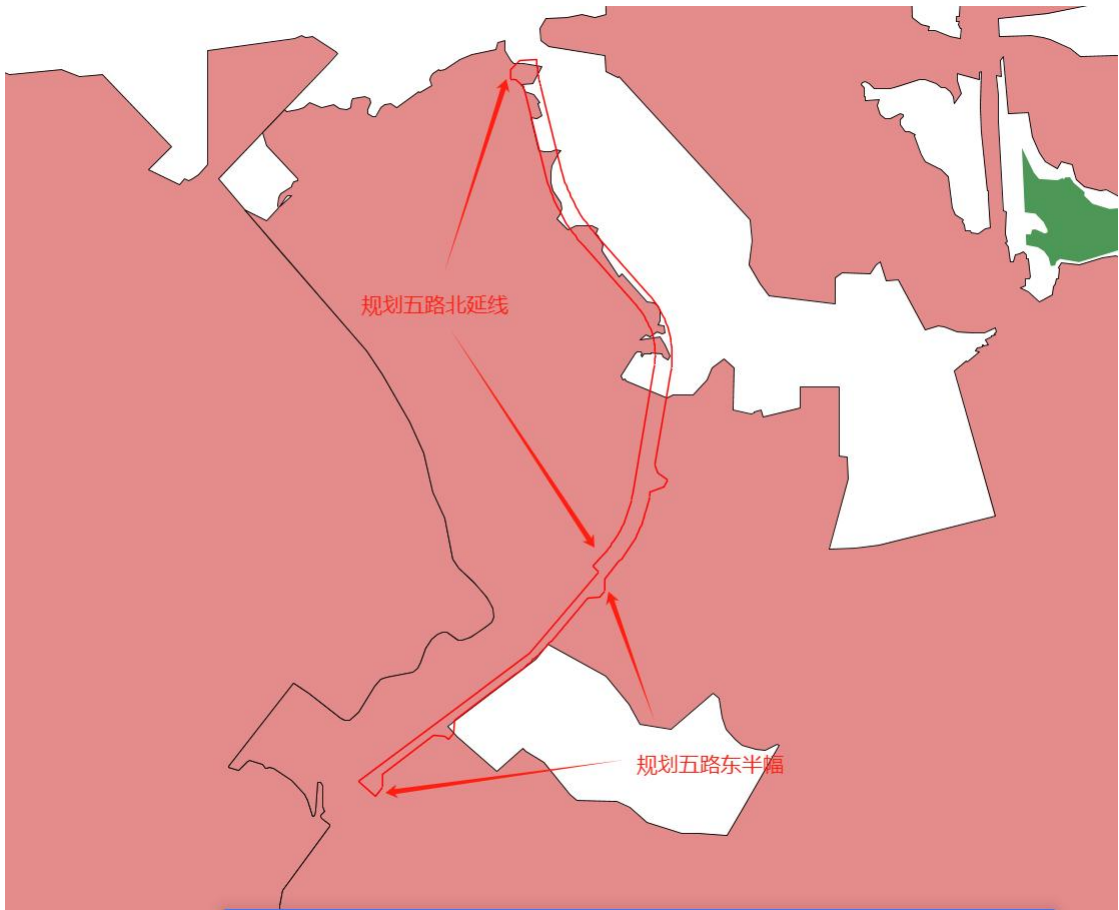
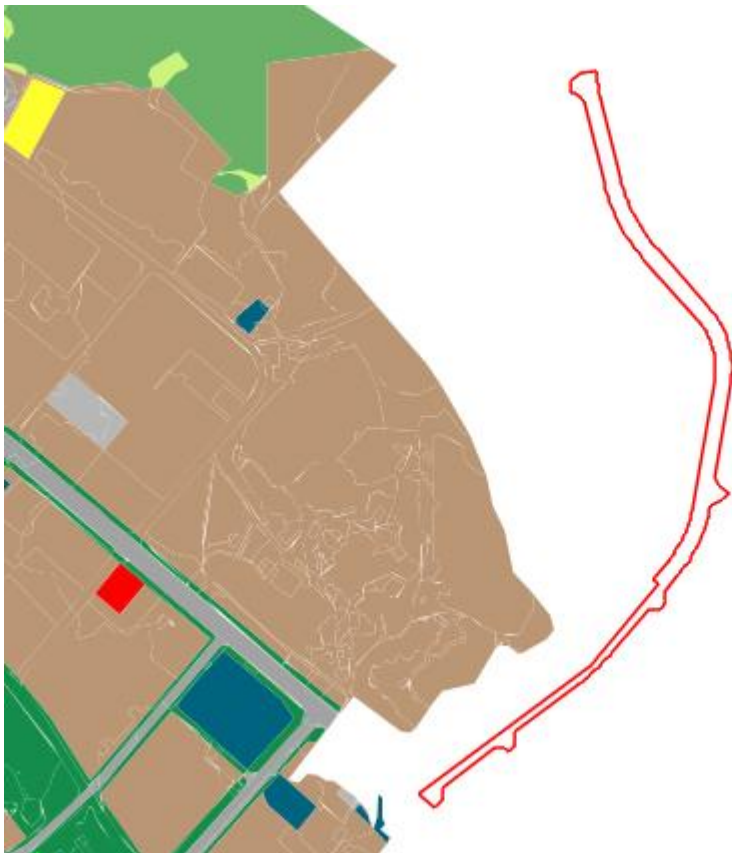


附件2：国土空间规划三区三线核查情况



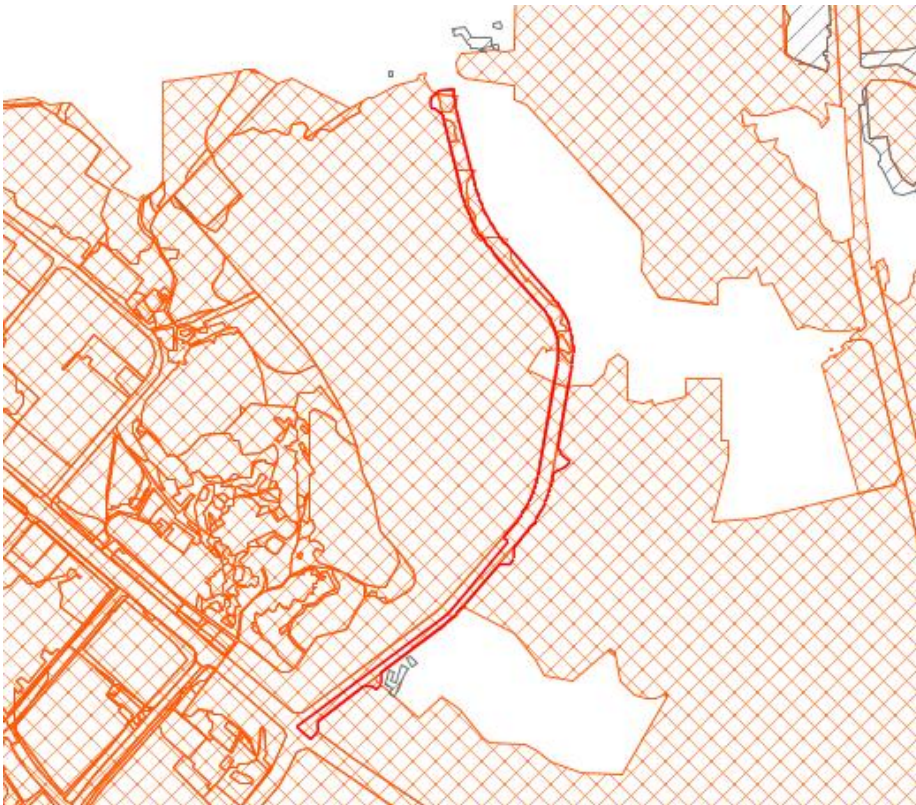
附件3：国土空间规划用地用海核查情况



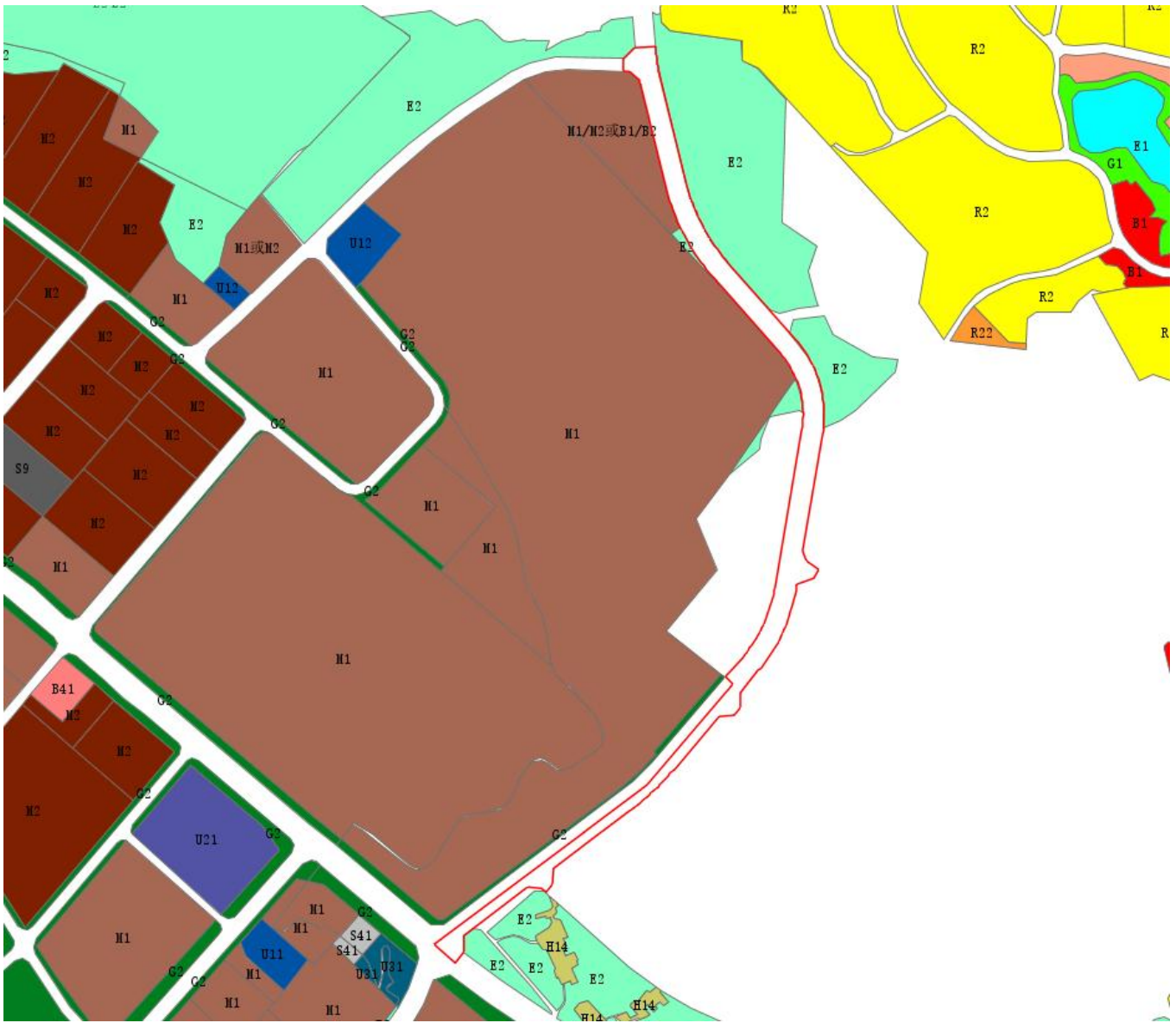
附件4：国土空间规划黄绿蓝紫控制线核查情况



附件5：国土空间规划用地用海核查情况（城镇村属性）



附件6：控规核查情况



附件7：永久基本农田、耕地核查情况

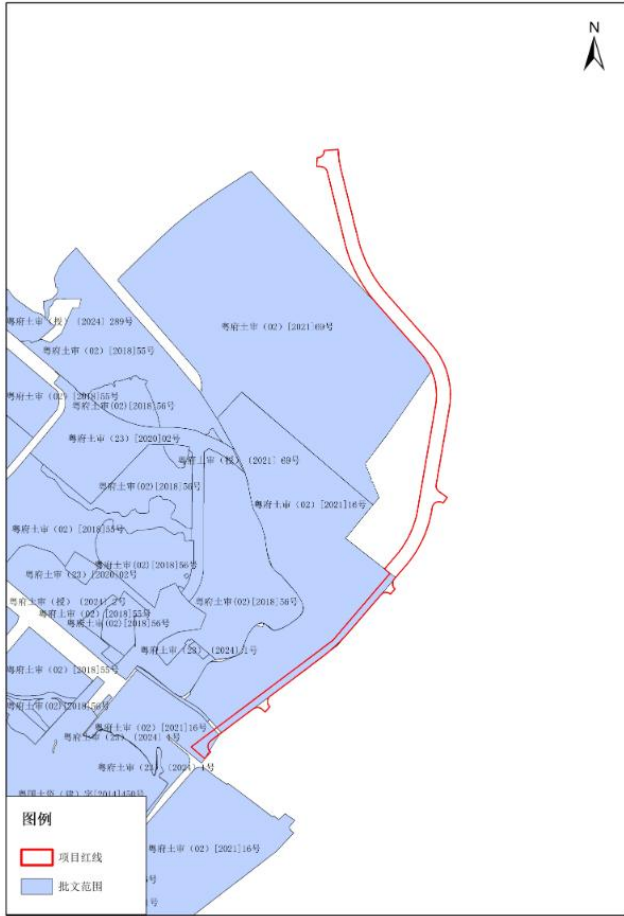
永久基本农田、耕地、历史增减挂拆旧复垦验收区核查示意图



附件8：林地-自然保护地核查情况



附件9：用地批文核查情况



附件10：旧改项目核查情况




附件11：轨道交通核查情况



附件12：已供应项目情况



附件13：“两重点一重大项目安全控制区”核查情况



附件14：重大敏感管线



附件15：河涌管理范围线核查情况

