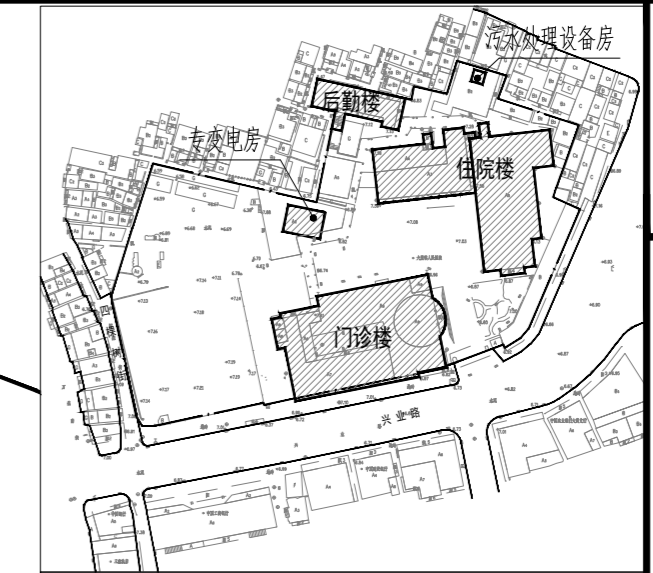


胡靖 彭英皓
通 智能化
梁丽华 梁勇 郑峰
建筑 给排水 电气
会 签 栏



区位图

总经济技术指标表

项目	单位	数值
地块总用地面积	平方米	11957.76
其中 改造范围用地面积	平方米	8190.43
非改造范围用地面积	平方米	3767.33
改造范围总建筑面积	平方米	21362.13
其中 门诊楼	平方米	12301.72
住院楼	平方米	7275.39
后勤楼	平方米	1641.34
专变电房	平方米	127.68
污水处理设备房	平方米	16.00

门诊楼经济技术指标表

项目	单位	数值
总建筑面积	平方米	12301.72
基底面积	平方米	1631.95

住院楼经济技术指标表

项目	单位	数值
总建筑面积	平方米	7275.39
基底面积	平方米	1518.48

后勤楼经济技术指标表

项目	单位	数值
总建筑面积	平方米	1641.34
基底面积	平方米	308.07

专变电房经济技术指标表

项目	单位	数值
总建筑面积	平方米	127.68
基底面积	平方米	127.68

污水处理设备房经济技术指标表

项目	单位	数值
总建筑面积	平方米	16.00
基底面积	平方米	16.00

版本	日期	修改内容	修订者

图纸条码

总工程师	审定	审核	设计	总负责人	专业负责人	校核	设计

--	--	--	--	--	--	--	--

--	--	--	--	--	--	--	--

--	--	--	--	--	--	--	--

--	--	--	--	--	--	--	--

--	--	--	--	--	--	--	--

--	--	--	--	--	--	--	--

--	--	--	--	--	--	--	--

--	--	--	--	--	--	--	--

--	--	--	--	--	--	--	--

--	--	--	--	--	--	--	--

--	--	--	--	--	--	--	--

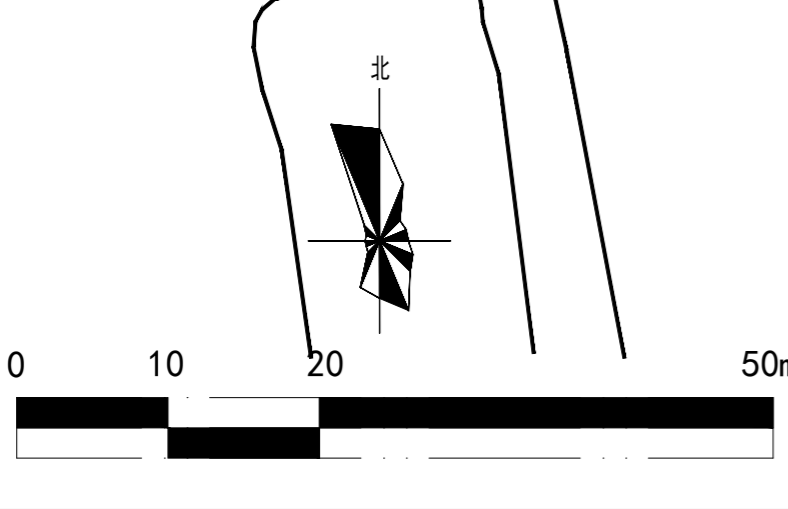
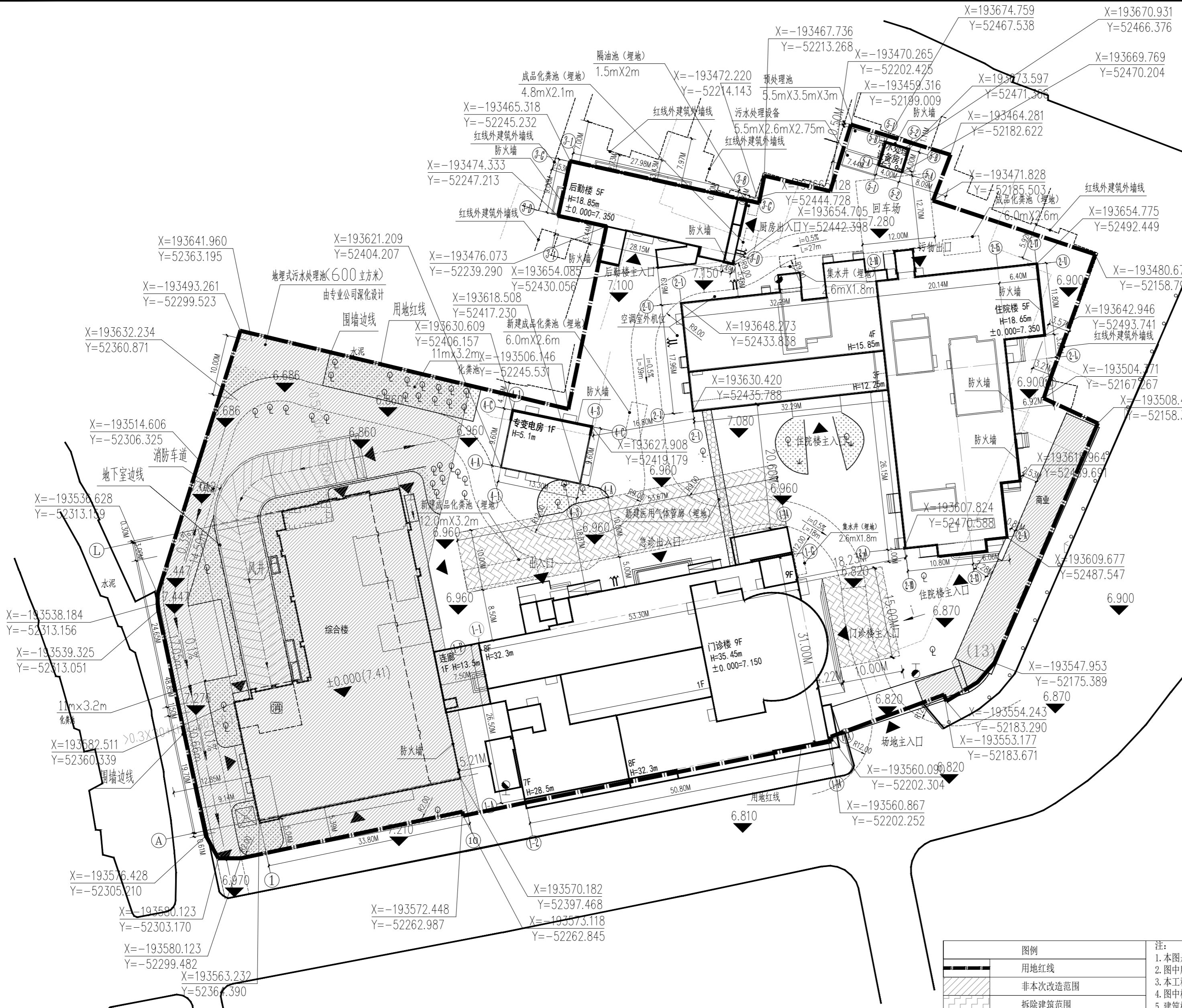
--	--	--	--	--	--	--	--

--	--	--	--	--	--	--	--

--	--	--	--	--	--	--	--

--	--	--	--	--	--	--	--

--	--	--	--	--	--	--	--



改造后总平面图 1:500

图例	说明
	用地红线
	非本次改造范围
	拆除建筑范围
	周边建筑防火间距6m控制线
	控制点坐标
	道路
	场地标高
	建筑名称
	建筑层数及消防高度
	消防车道
	综合楼消防车登高操作场地
	室外消防栓
	消防栓水泵接合器
	消防控制室(利旧, 位于综合楼首层)
	保留建筑
	保留绿地
	保留树木

注:
1. 本图是根据建设单位提供的实测地形图及相关资料进行设计。
2. 图中所注尺寸、坐标、标高、曲线半径均以米为单位;
3. 本工程坐标采用广州2000坐标系, 广州市高程系统;
4. 图中标高系统与地形图标高系统一致。
5. 建筑标高、路面标高最终以城市规划路面标高为准;
6. 园林绿化设计内容仅为示意, 具体以园林设计以施工图为准;
7. 建筑满足国家规范的日照要求。
8. 各级道路的人行道及公共绿地均需进行无障碍设计, 应包括缘石坡道、盲道、人行横道、标志等, 做法详见园林景观观图纸。
9. 消防车道与高层建筑之间, 不应设置妨碍登高消防车操作的树木、架空管线等。消防车道、消防车登高操作场地及其下面的建筑结构、管道和暗沟等, 应能承受重型登高消防车的荷载(35kN/m²)。
10. 机动车库出入口及基地机动车出入口均设置减速带, 具体设计以园林施工图为准。
11. 本图所载层数为控制上限, 具体以工规证批复为准。
12. 现场施工应根据广州市消防安全委员会关于印发广州市“打通生命通道”(穗消安〔2020〕7号)文件执行。

广州市南沙区卫生健康局

南沙区人民医院病房改造提升工程

业务号 25-466 专业 建筑

设计阶段 施工图

改造后总平面图

图号 J-0-ZT2

出图日期 2025.09.22 版权所有, 不得复制、套用或公开。 ALL RIGHTS RESERVED.