


合同号：CHD012025009

# 技术服务合同

东莞市望牛墩测绘有限公司  
二〇二五年九月



# 技术服务合同

甲方：东莞市望牛墩镇工程建设中心

乙方：东莞市望牛墩测绘有限公司

根据《中华人民共和国民法典》、《中华人民共和国测绘法》和有关法律法规，经甲、乙双方协商一致签订本合同。

## 测绘范围、内容及其他

1、范围：甲方委托乙方对位于东莞市望牛墩镇(望牛墩镇扶涌滨水文化广场一用地报批及供地技术工作)项目的土地进行报批手续图件测绘、供地手续图件测绘工作。

## 第二条 执行技术标准

- 1、《工程测量规范》，（GB50026—2020，国家标准）；
- 2、《1:500、1:1000、1:2000 地形图图式》，（GB/T20257.1-2017，国家标准）；
- 3、《全球定位系统实时动态测量(RTK)技术规范》，（CH/T 2009-2010，行业标准）；
- 4、《测绘技术设计规定》，（CH/T 1004-2005，行业标准）；
- 5、《测绘技术总结编写规定》，（CH/T 1001-2005，行业标准）；
- 6、《测绘产品检查验收规定》，（CH1002-95，行业标准）。

## 第三条 测绘工程费及支付方式

### 1、收费依据：

收费标准按照国家财政部与国家测绘局联合颁布的《测绘生产成本费用定额》（财建[2009]17号）的规定执行。

### 2、取费项目及合同金额：（详见下表）

序号	项目名称及收费类型	工作量	单位	单价(元/m <sup>2</sup> 、点、组、套、宗)	合计	备注
一	望牛墩镇扶涌滨水文化广场一用地报批及供地技术工作					
1	放桩	4	组	3278.00	13112.00	
2	报批图件	2	套	4000.00	8000.00	

3	供地图件	2	套	4000.00	8000.00	
4	航片数字正射影像图立体纠正 II 类 1:1000	1	幅	1437.18	1437.18	
5	航摄像片控制点连测 II 类 1:1000	1	幅	2958.41	2958.41	
					33507.59	
	按 6.5 折合计 (人民币):	贰万壹仟柒佰柒拾玖元玖角叁分			21779.93	
	取整合计 (万元)				2.18 万	

取整合计总额为: 21800 元 (含税) (人民币大写: 贰万壹仟捌佰元整)

### 3、付款方式:

合同签订后, 乙方完成作业并向甲方提交成果资料。乙方按甲方要求办理好请款手续并提供正规的增值税发票后, 甲方支付费用。

## 第四条 甲乙双方的义务及责任

1、甲方可协助乙方的测绘队伍顺利进入现场工作, 乙方对进场人员的工作提供必要的条件并对进场人员负安全责任。

2、乙方向甲方交付约定的业务成果两份, 甲方如需增加测绘成果份数, 双方可自行协商测绘成果份数。

3、甲方在合同签订之日未给乙方提供有关资料和提出技术要求, 造成乙方无法按时完成, 则完成时间顺延。

4、合同生效后, 如甲方提供的图纸有变更, 应及时提供给乙方; 如提供不及时造成乙方重算, 其工作量在 10% 以上的, 造成乙方无法按时完成工作, 则完成时间顺延。

5、合同生效后, 如乙方擅自中途停止或解除合同, 需赔偿甲方本合同金额的 20%。

6、乙方未能按合同规定的日期提交业务成果时, 应向甲方偿付拖期损失费, 每天的拖期损失费按本合同约定的测算工程总价款的 0.5% 计算。

7、乙方提供的业务成果质量不合格, 乙方应负责无偿给予重测或采取补救措施, 以达到质量要求。因业务成果质量不符合合同约定的要求 (而又非甲方提供的图纸资料原因所致) 的, 应承担合同金额 30% 的违约责任及相应的法律责任。

8、对于甲方提供的图纸和技术资料以及属于甲方的业务成果，乙方有义务保密，不得向除相关部门以外的第三方及个人转让、泄露，否则，甲方有权要求乙方承担合同总价款的 50% 的违约金，并可继续追究乙方的侵权责任。

第五条 由于不可抗力，致使合同无法履行时，双方应按有关法律规定及时协商处理。

第六条 本合同执行过程中的未尽事宜，双方应本着实事求是友好协商的态度加以解决。双方协商一致后，签订补充合同，补充合同与本合同具有同等效力。

第七条 因合同执行过程中双方发生纠纷，可由双方协商解决，若协商不成，双方就本合同产生的纠纷可向东莞市人民法院起诉。


第八条 附则

- 1、本合同由双方代表签字，加盖双方公章或合同专用章即生效。
- 2、本合同一式肆份，甲方执贰份，乙方执贰份。

委托方	单位名称：东莞市望牛墩镇工程建设中心	承揽方	单位名称：东莞市望牛墩测绘有限公司
	电 话：0769-88558007		电 话：0769-81318858
	开户银行：\		开户银行：东莞银行股份有限公司望牛墩支行
	银行帐号：\		银行帐号：509000013208721
	纳税人编码：		统一社会信用代码：91441900MA55DP253D

委托方单位名称（盖章）


东莞市望牛墩镇工程建设中心

法定代表人（签字）：

（或委托代理人）

承揽方单位名称（盖章）

东莞市望牛墩测绘有限公司

法定代表人（签字）：

（或委托代理人）

合同订立时间：2025 年 9 月 12 日

# 广东省网上中介服务超市

## 中选中介服务机构通知书

编号：DG2508260772

东莞市望牛墩测绘有限公司：

受东莞市望牛墩镇工程建设中心委托，望牛墩镇扶涌滨水文化广场一用地报批及供地技术工作（采购项目编码441900127MB2D540392508180372），通过广东省网上中介服务超市直接选取进行公开选取并经过项目业主确认，你机构为本项目的中选中介服务机构，服务金额确定为人民币贰万壹仟捌佰圆整（¥21,800.00元）。服务时限为：中选服务机构应当中选通知书发出之日起15个工作日内，与项目业主签订技术服务合同，直至该工作完成为止。。

请你机构在接到此通知书之日按照规定，在3个工作日内与东莞市望牛墩镇工程建设中心接洽，在15个工作日内与东莞市望牛墩镇工程建设中心按照采购公告确定的内容以及网上报名承诺书有关内容签订中介服务合同，在合同签订之日起5个工作日内将合同在广东省网上中介服务超市上备案公示（合同中法定保密的内容应去掉），并依合同约定完成工作。

东莞市公共资源交易中心

2025年08月26日



\* 4 4 3 2 7 2 7 7 1 \*

# 营业执照

统一社会信用代码  
91441900MA55DP253D

扫描二维码登录“国家企业信用信息公示系统”，了解更多登记、备案、许可、监管信息



名称 东莞市望牛墩测绘有限公司

注册资本 人民币伍拾万元

类型 有限责任公司（非自然人投资或控股的法人独资）

成立日期 2020年10月14日

法定代表人 陈玉文

住所 广东省东莞市望牛墩镇望联西富路1号之一103室

经营范围 工程测量；控制测量，地形测量，城乡规划定线测量，城乡用地测量，规划检测测量，市政工程测量，建筑工程测量，竣工测量；地籍测绘；房产测绘。（依法须经批准的项目，经相关部门批准后方可开展经营活动）



登记机关

2025

年10月24日

